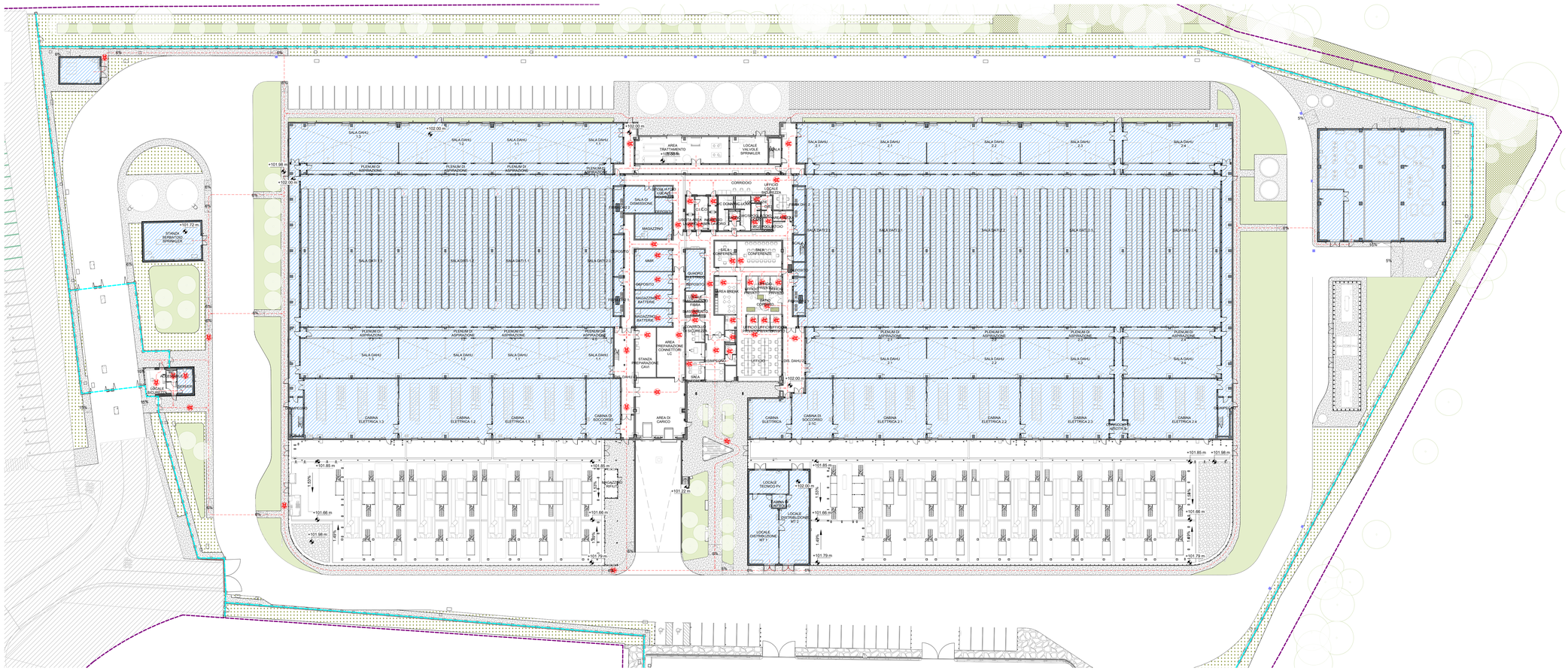

1 PIANTA PIANO TERRA - DIMOSTRAZIONE ACCESSIBILITÀ
1 : 350

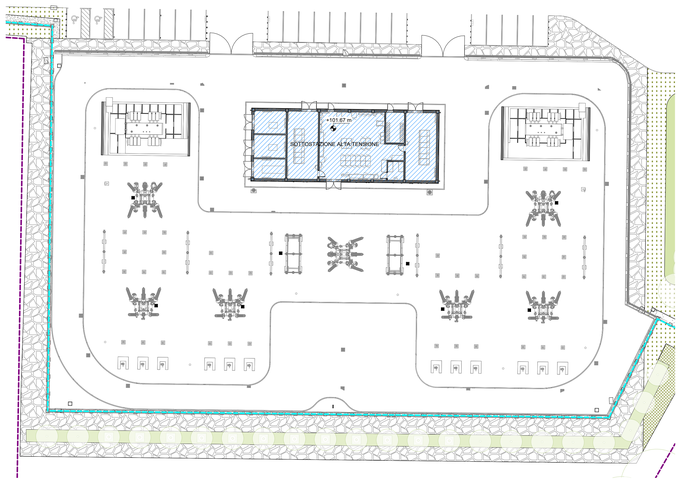

2 PIANTA PIANO TERRA - DIMOSTRAZIONE ACCESSIBILITÀ SOTTOSTAZIONE ALTA TENSIONE
1 : 350

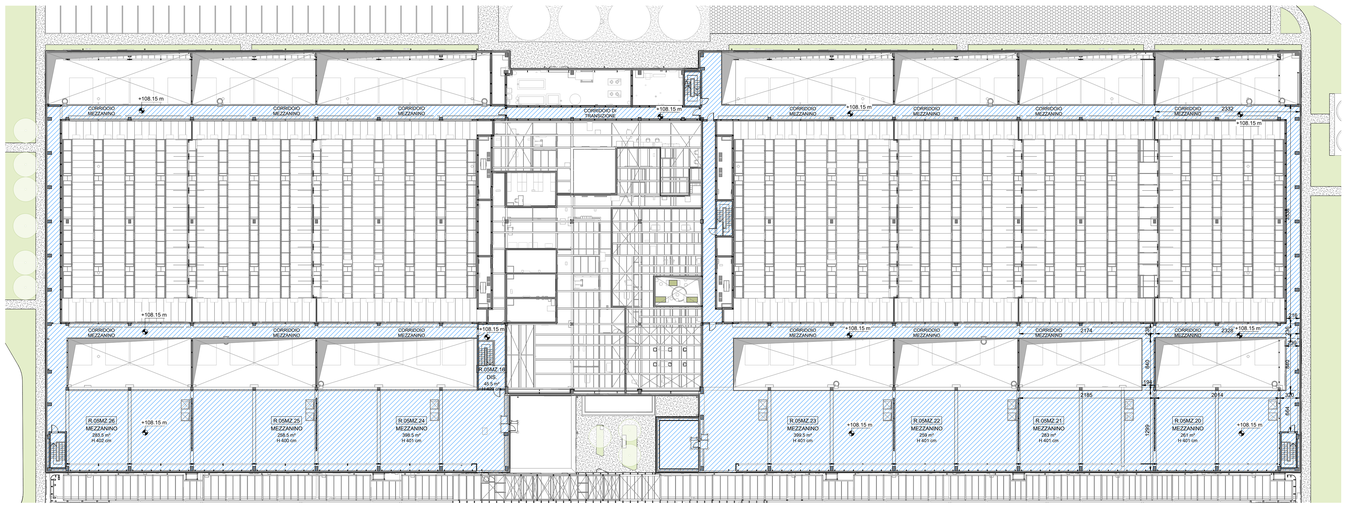

3 PIANTA PIANO MEZZANINO - DIMOSTRAZIONE ACCESSIBILITÀ
1 : 350

NOTE GENERALI

1. QUESTO ELABORATO E' STATO PRODOTTO AI SOLI FINI DELLA FASE PROGETTUALE A CUI SI RIFERISCE E NON PUO' ESSERE UTILIZZATO PER IL CANTIERE NE' PER NESSUNA ATTIVITA' RELATIVA ALLA COSTRUZIONE.
2. QUESTO ELABORATO E' RIFERITO SOLAMENTE ALLA DISCIPLINA PROGETTUALE A CUI SI RIFERISCE E DEVE ESSERE LETTO CONGIUNTAMENTE AGLI ELABORATI DELLE ALTRE DISCIPLINE, AGLI ELABORATI SPECIFICI E A TUTTA LA DOCUMENTAZIONE PROGETTUALE
3. TUTTE LE INFORMAZIONI RELATIVE ALL'AREA DI PROGETTO E ALLE PORZIONI DI EDIFICI ED ELEMENTI COSTRUTTIVI ESISTENTI SONO STATE RICHIAMATE CON ACCURATI RILIEVI GEOMETRICI E TOPOGRAFICI.
4. PER L'ORIGINE E L'AFFIDABILITA' DEI LIMITI DI INTERVENTO E DEI LIMITI CATASTALI SI RIMANDA AGLI SPECIFICI DOCUMENTI UFFICIALI
5. PER LE INFORMAZIONI SULLE AREE ESTERNE ALL'AREA DI INTERVENTO SI RIMANDA AI DOCUMENTI COMUNALI UFFICIALI E AGLI ELABORATI SPECIFICI RILIEVI.
6. LE QUOTE REPORTATE SUI DISEGNI SONO IN (CENTIMETRI SE NON DIVERSAMENTE INDICATO. TUTTE LE APERTURE SONO QUOTATE AL NETTO.
7. PER TUTTE LE MISURE FARE RIFERIMENTO ESCLUSIVAMENTE ALLE QUOTE DIMENSIONALI RAPPRESENTATE SUL DISEGNO. NON E' CONSENTITO PRENDERE MISURE DIRETTAMENTE DAL DISEGNO. NON SONO AMMESSE SCALATURE.
8. IN CASO DI DISCREPANZA TRA I DISEGNI ERRATO AGLI ELABORATI AD UNA SCALA MAGGIORE DI DETTAGLIO. EVENTUALI DISCREPANZE DEVONO ESSERE SEGNALATE AL PROGETTISTA PER ISCRITTO.
9. PER LA STRATEGIA ANTINCENDIO E LE RELATIVE PRESCRIZIONI SI RIMANDA AL PROGETTO DI PREVENZIONE INCENDI
10. RIFERITE LE ALTEZZE DEGLI AMBIENTI INDICATE IN PIANTA SI RIFERISCONO ALLE ALTEZZE MEDIE PONDERALI DELL'AMBIENTE. FARE RIFERIMENTO ALLE SEZIONI SPECIFICHE E AGLI ELABORATI DI DETTAGLIO PER MAGGIORI INFORMAZIONI.

LEGENDA

PERCORRENZA INTERNA

POSSIBILITÀ DI ROTAZIONE A 360° DI SEDIA A ROTELLE

LOCALE TECNICO ACCESSIBILE SOLAMENTE PER ISPEZIONE, RIPARAZIONE O MANUTENZIONE

BRUNO MATTEO
ORDINE DEGLI INGEGNERI DI MILANO
A. 20000
TA. PROFESSIONISTA

Key Plan

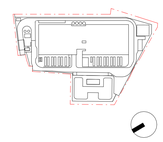

Rev.	Data	Descrizione
P01	31/10/2025	Permesso di Costruire

Zibido San Giacomo

Progettazione masterplan, Progettazione architettonica, Progettazione ingegneristica

ARUP
Arup Italia S.r.l.

Corso Italia 1 - 20122 Milano, Italia
t. +39 02 8597 9301
e. milan@arup.com
www.arup.com

Consulenti specialistici:

Prevenzione incendi
Studio Mistretta & Co
Ing. Silvestro Mistretta
Via Canova 25 - 20145 - Milano
t. +39 02 4818 1211
e. info@studiomistretta.org

Invarianza idraulica e interferenze
STIDEA
STIDEA S.r.l.
Via Irnerio 10 - 40126 Bologna
t. +39 051 0568 911
e. info@stidea4.it

Requisiti acustici passivi
ambiente
Ambiente S.p.a.
Via Fossina 21 - 54033 - Carrara (MS)
t. +39 05 8585624
e. home@ambientesc.it

Fattibilità ambientale
ERM
ERM Italia S.p.a.
Via San Gregorio 38 - 20124 - Milano
t. +39 02 67 6401
e. info.italy@erm.com

Sottostazione Alta Tensione
Geotech
Geotech S.r.l.
Via Tomaso Nani 7 - 23017 - Morbegno (SO)
t. +39 02 42013774
e. info@geotech-srl.it

Committente
Amazon Data Services Italy S.r.l.

Progetto
PERMESSO DI COSTRUIRE
art. 10(L), D.P.R. 6 Giugno 2001, n° 380

Progetto di Data Center
in Via G. Verdi n° 9, Zibido San Giacomo, Milano, Italia

Fase progettuale:
PERMESSO DI COSTRUIRE

Titolo Elaborato
STATO DI PROGETTO - Dimostrazione accessibilità L0

Scala	
As indicated	
Disciplina	By / Chkd / Appd
Architettura	SC/AMC/VM
Arup Job No	Rev
306134-00	P01

Tav. No
Z-A-PDC-VT-L0-30

Do not scale

© Arup